

Vítá Vás naučná stezka

POZNEJ KRAJ POD JAVOŘICÍ



-  Výchozí stanoviště
-  1 Vrší
-  2 Kameňák
-  3 Andulka
-  4 Horní Pole - Biocentrum „K Domašínu“
-  5 Horní Pole rašeliniště Rusko
-  6 Horní Pole - Rusko „V Kopcích“
-  7 Národní přírodní rezervace Zhejral
-  8 Karhov - Padělka
-  9 Karhov - území Natura 2000
-  Silnice III. tř. Studená – Horní Pole (neznačeno)

Výchozí stanoviště se nachází na autobusovém nádraží v obci Studená.

Studená je přirozeným centrem kraje pod Javořicí. Leží v hustě zalesněné oblasti jihozápadně od nejvyššího bodu Českomoravské vrchoviny, Javořice (837 m.n.m.). Obcí protéká Studený potok. Nejstarší stavbou v obci je gotický kostel sv. Prokopa. Bývalý pivovar, přestavěný z původně renesančního loveckého zámku, je jednou z dominant obce. Největším průmyslovým podnikem je provozovna Masny Studená, podniku Maso Planá, a.s.. Studená je dobrým výchozím bodem pro pěší turistiku, cykloturistiku, v zimním období je k dispozici lyžařský vlek a upravené běžecké stopy.

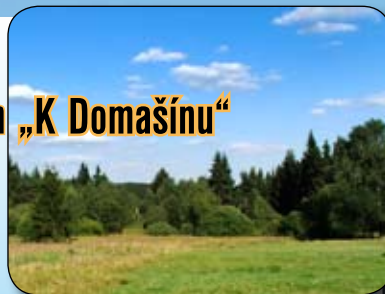
Ubytování a stravování nabízí hotel Bartušek ve Studené (tel.č.607 580 223), v Horním Bolíkově, cca 3 km vzdáleném od Studené, penzion Babi Hora (tel.č. 721 338 781, 602 888 640 babihora@centrum.cz), a v nedalekých Zahrádkách penzion Mlýn (tel.č. 384 490 412, www.penzion-mlyn.cz). Blíže informace o Studené naleznete na našich webových stránkách www.studena.cz.

1) Vrší



Stanoviště se nachází v nadmořské výšce 668 – 688 m.n.m. Nabízí Vám k shlédnutí vzácně zachovalá liniová společenstva Javoříckého bioregionu bez degradovaného bylinného patra a krásný výhled na údolí Studenského potoka.

4) Horní Pole Biocentrum „K Domašínu“



Za povšimnutí stojí cenná nelesní společenstva. Jádrem tohoto stanoviště je svahové prameništní rašeliniště, okolní rašelinné louky a mokřady. Nejcennější jsou rašelinná společenstva.

7) Národní přírodní rezervace Zhejral



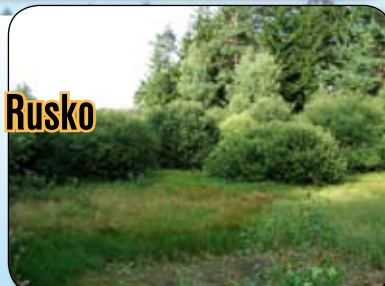
Byla vyhlášena 8. 7. 1982, je součástí území Natura 2000, rozloha rezervace je 26,99 ha. Předmětem ochrany je rozsáhlý soubor vodních, mokřadních a lučních společenstev v okolí oligotrofního rybníka Zhejral.

2) Kameňák



Rybník Kameňák byl v minulosti vybudován jako průtočný rybník na Studenském potoce. V jeho přítokové části se vyvinula vegetace bahnitých substrátů a Vaši pozornosti by neměly uniknout rozsáhlé porosty vzácného a chráněného dřevlíku bahenního.

5) Horní Pole rašeliniště Rusko



Na tomto stanovišti se můžete seznámit s komplexem cenných nelesních společenstev. Jedná se o ukázkově zachovalá společenstva rašelinišť s výskytem zvláště chráněných druhů rostlin a živočichů.

8) Karhov Padělka



Stanoviště se nachází západně od obce Světlá v nadmořské výšce 670 – 710 m.n.m. Celá plocha se nachází v ochranném pásmu vodárenské nádrže Karhov, která je zdrojem pitné vody pro obec Studená, některé místní části a další obce v blízkosti Studené.

3) Andulka



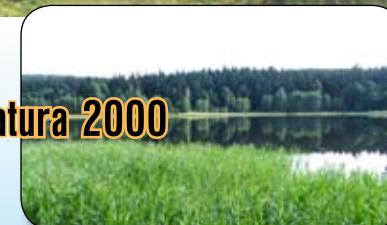
Stanoviště se nachází v malebném údolí Studenského potoka. K tomuto místu se vztahují historické události zachycené panem učitelem Ludvíkem Sadilkem z Horního Pole ve sbírce „Zkazky a pověsti od Javořice“.

6) Horní Pole Rusko „V Kopcích“



Jedná se o vrchol 728 m.n.m. Svahy jižních směrů jsou pokryty souvislým proudem balvanů a kamenů. Po stránce přírodovědné hodnoty i z hlediska historie počátků osídlení se jedná o velmi cenný krajinnotvorný prvek.

9) Karhov území Natura 2000



Tato lokalita je součástí evropsky významné lokality Zhejral evidované pod kódem CZ 0610170. Lokalita Karhov je navržena na zařazení do kategorie Národní přírodní památka. Rozloha celé lokality Natura 2000 je 154,1104 ha. Lokalita se rozkládá na katastrálním území Klátovec - kraj Vysočina (Národní přírodní rezervace Zhejral) a na katastrálním území Světlá a Horní Pole - kraj Jihočeský.