výkres předpokládaných záborů půdního fondu
odůvodnění územního plánu Studená

Legenda

- řešené území
- hranice katastrálních území
- zastavěné území k 13. 7. 2023
- plochy změn
- vyhodnocené navrhované řešení v původním územním plánu obce
- plocha výroba a sklady zemědělské dle platného ÚPO
- investice do půdy za účelem zlepšení půdní úrodnosti
- bonitovaná půdně ekologická jednotka
- TOPNÝ bonitovaná půdně ekologická jednotka/třída ochrany
- zemědělská půda s třídou ochrany I.
- zemědělská půda s třídou ochrany II.
- zemědělská půda s třídou ochrany III.
- zemědělská půda s třídou ochrany IV.
- zemědělská půda s třídou ochrany V.
- pozemky určené k plnění funkcí lesa

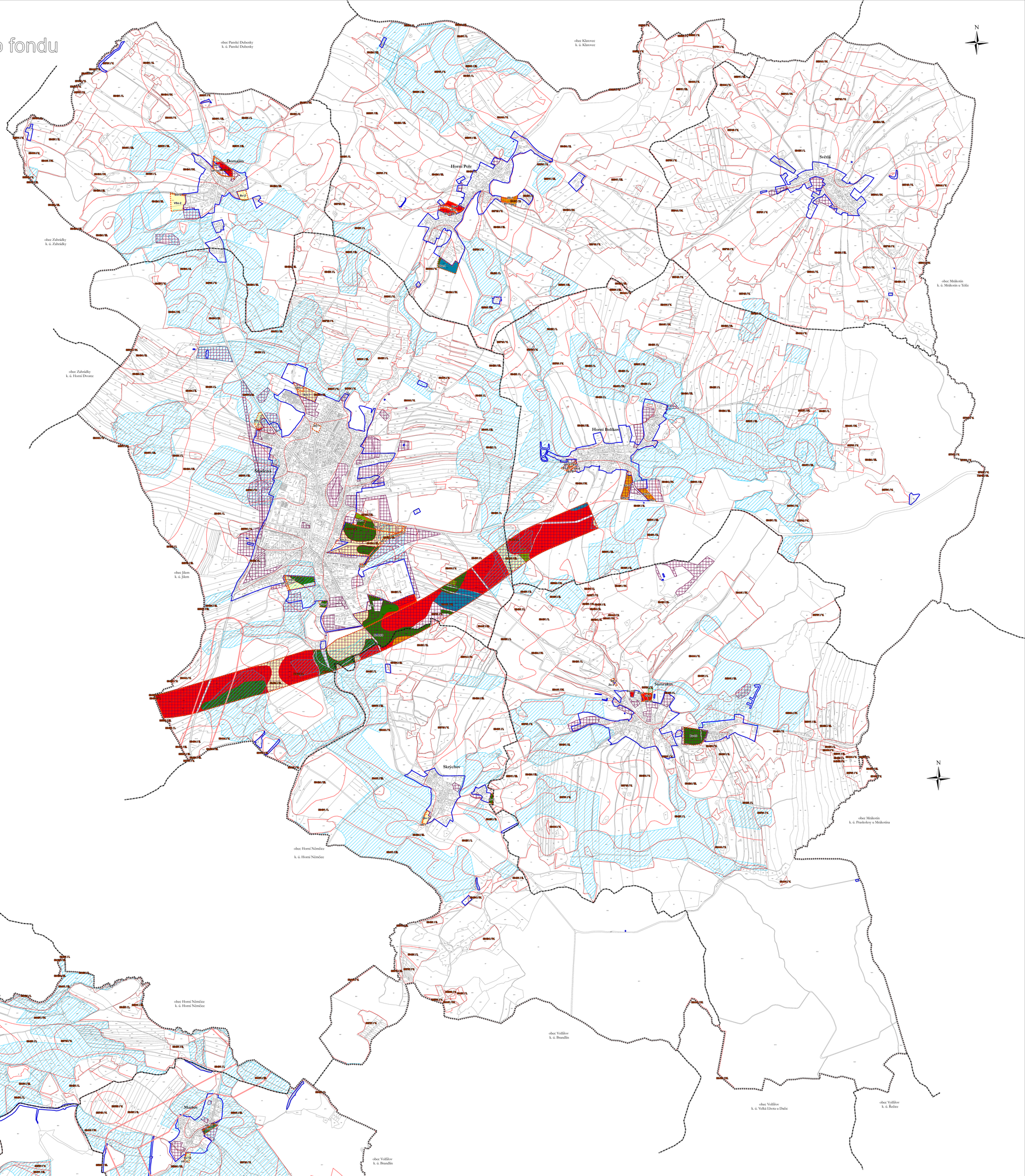

výkres předpokládaných záborů půdního fondu
odůvodnění územního plánu Studená

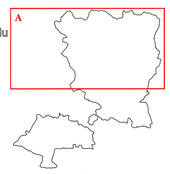

ZPRACOVATEL

UPLAN s.r.o.
Vlastislav Zíl, PhD Ec Schnitzer

datum vyhotovení
říjen 2023

zpracovatelé
Ing. Simona Tonpálková
Ing. Vlastimil Sanda

odpovědný projektant
Ing. Vlastimil Sanda

číslo paré

0 50 100 200 300 400 500 m
měřítko 1:5 000

výkres předpokládaných záborů půdního fondu
odůvodnění územního plánu Studená

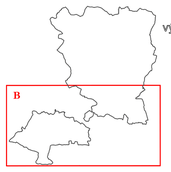

ZPRACOVATEL

UPLAN s.r.o.
Vlastislav Zíl, PhD Ec Schnitzer

datum vyhotovení
říjen 2023

zpracovatelé
Ing. Simona Tonpálková
Ing. Vlastimil Sanda

odpovědný projektant
Ing. Vlastimil Sanda

číslo paré

0 50 100 200 300 400 500 m
měřítko 1:5 000