hlavní výkres
územní plán Studená

Legenda

- hranice území
- hranice katastrálních území
- ZI zastavitelné plochy
- PZ plochy přestavby
- zastavěné území k 13. 7. 2023
- ÚSPK územní rezerva
- lyžařský vlek
- urbanistické hodnoty
- architektonické a historické hodnoty

ÚSES

- RC 1 biocentrum
- RBK 1 biokoridor
- **L (BC)** lokální (biocentrum)
- **R (BK)** regionální (biokoridor)
- **N (BC)** nadregionální (biocentrum)

plochy stabilizované	plochy změn	
BI		plochy bydlení - venkovské
BM		plochy bydlení - městské
BH		plochy bydlení - bytové domy
SO		plochy smíšené obytné
RE		plochy rekreace
OS		plochy občanského vybavení
OVs		plochy občanského vybavení - sport
OVk		plochy občanského vybavení - hřbitov, kostel
VP		plochy veřejných prostranství
VZ		plochy veřejných prostranství - veřejná zeleň
ZS		plochy zeleně soukromé
		plochy zeleně ochranné a izolační
DI		plochy dopravní infrastruktury
DS		plochy dopravní infrastruktury - v klidu
TI		plochy technické infrastruktury
VD		plochy výroby a skladování - průmyslová výroba
VS		plochy výroby a skladování
		plochy výroby a skladování - zemědělské
W		plochy vodní a vodohospodářské
ZE		plochy zemědělské
LE		plochy lesní
NP		plochy přírodní
SNU		plochy smíšené nezastavěného území
NS		plochy těžby nerostů

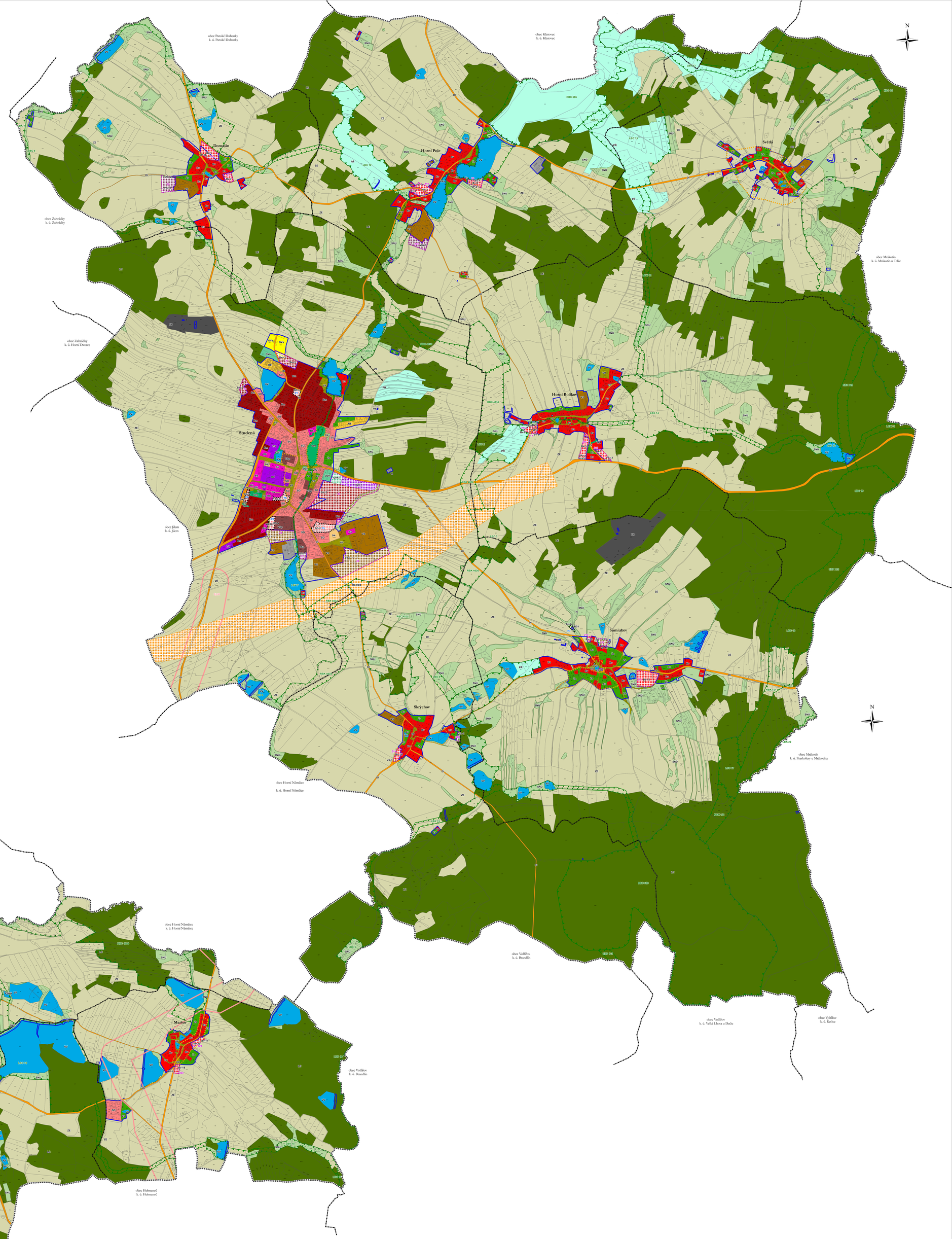

hlavní výkres
územní plán Studená

ZÁZNAM O ÚČINNOSTI

vydán na základě usnesení zastupitelstva obce dne: **4. 12. 2023**

ZASTUPITELSTVO OBCE STUDENÁ

potvrzuje svou přísahu a prohlašuje, že tento dokument byl zpracován na základě platných právních předpisů a v souladu s nimi a s pravdivými údaji, které zastupitelstvo obce k dispozici mělo.

starosta obce: **Pavel Skoba**

podpis:

razítko obce

ZPRACOVATEL

UPLAN s.r.o.
Vlachova 22, 392 01 Sobotka

datum vypracování: **srpen 2023**

vypracovali:
Ing. Simona Tomparíková
Ing. Vítězslav Sneider
Ing. Martina Hrabánková
Ing. Vlastimil Sneider

razítko zpracovatele

číslo paré:

0 50 100 200 300 400 500 m

měřítko 1:5 000

MINISTERSTVO PRO MÍSTNÍ ROZVOJ ČR

Územní plán Studená byl spolufinancován z prostředků Ministerstva pro místní rozvoj ČR.

A

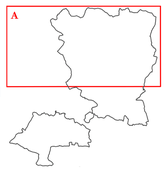

hlavní výkres
územní plán Studená

ZÁZNAM O ÚČINNOSTI

vydán na základě usnesení zastupitelstva obce dne: **4. 12. 2023**

ZASTUPITELSTVO OBCE STUDENÁ

potvrzuje svou přísahu a prohlašuje, že tento dokument byl zpracován na základě platných právních předpisů a v souladu s nimi a s pravdivými údaji, které zastupitelstvo obce k dispozici mělo.

starosta obce: **Pavel Skoba**

podpis:

razítko obce

ZPRACOVATEL

UPLAN s.r.o.
Vlachova 22, 392 01 Sobotka

datum vypracování: **srpen 2023**

vypracovali:
Ing. Simona Tomparíková
Ing. Vítězslav Sneider
Ing. Martina Hrabánková
Ing. Vlastimil Sneider

razítko zpracovatele

číslo paré:

0 50 100 200 300 400 500 m

měřítko 1:5 000

MINISTERSTVO PRO MÍSTNÍ ROZVOJ ČR

Územní plán Studená byl spolufinancován z prostředků Ministerstva pro místní rozvoj ČR.
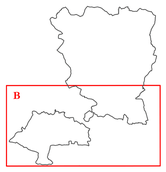
B